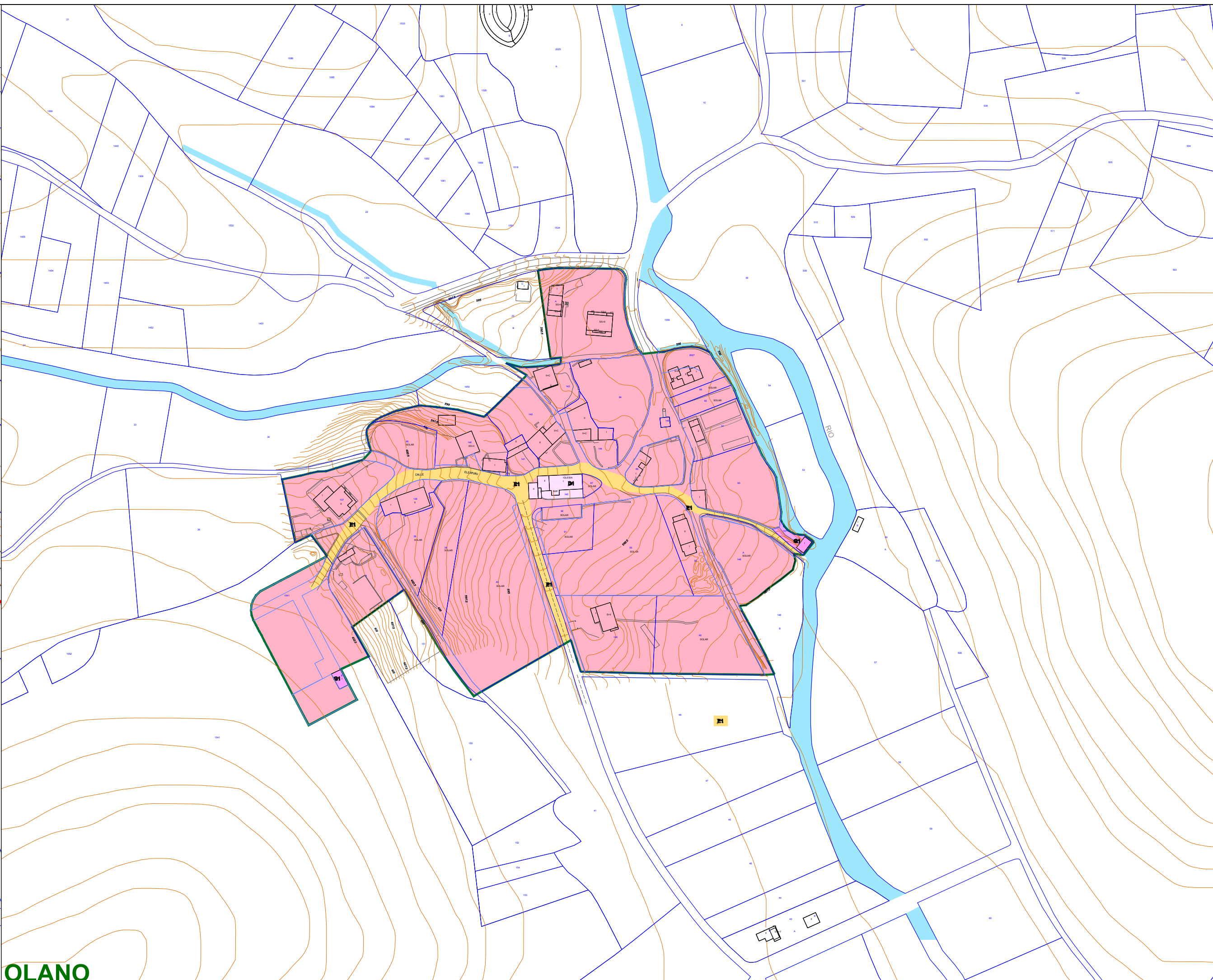
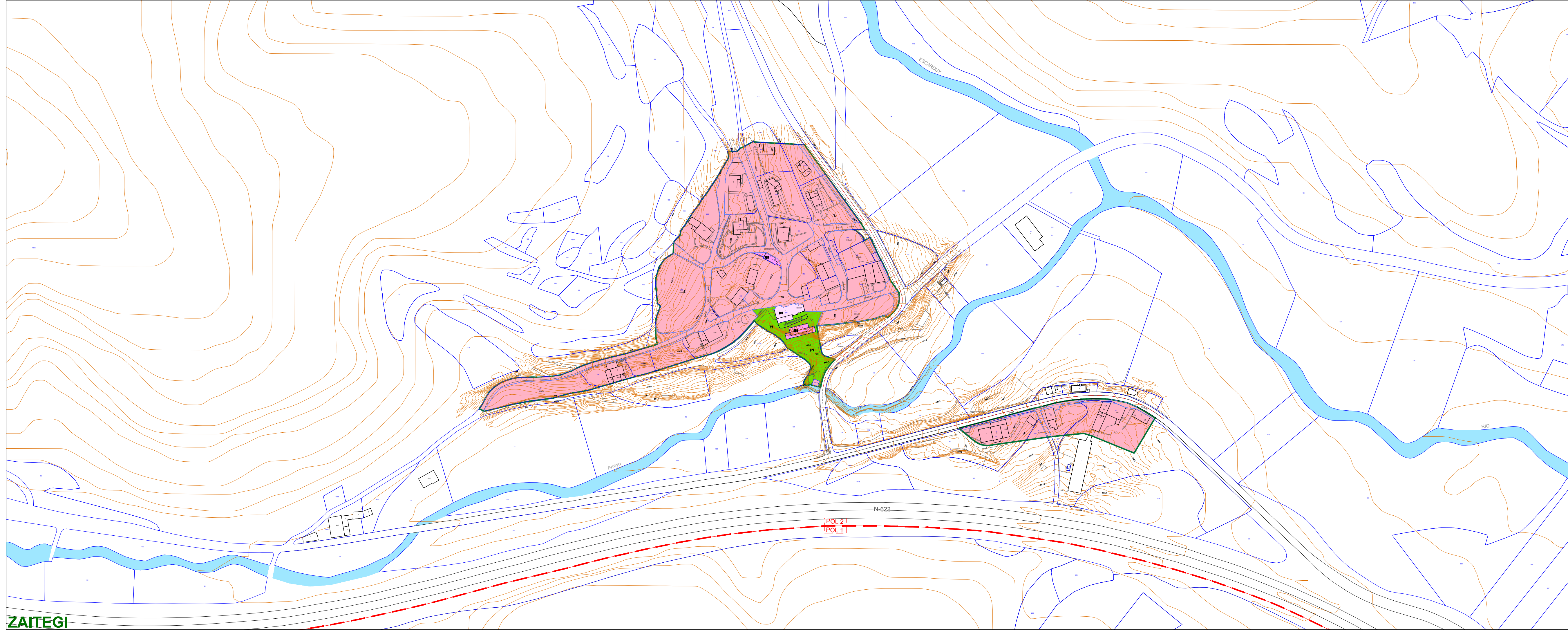


LETONA



OLANO



ZAITEGI

**ARGITZEKO OHARRAK / NOTAS ACLARATORIAS**  
 1. Plano honen karatulan aipatutako zonen zerrendak "Arabako Hiri Planigintzaren Normalizazioako Sistemak" oro har sorturiko guztiak barne hartzen ditu. Aurrekoetatik, P3 plano serie honetan marrazturik azaltzen direnak bakarrik daude plangintza-tresna honetan.  
 1. La relación de las zonas enumeradas en la carátula de este plano comprende todas las ideadas por el "Sistema de Normalización del Planamiento Urbanístico de Álava". De las anteriores, en el presente instrumento de planeamiento sólo existen las que aparecen dibujadas y etiquetadas en esta serie de planos P3.

**HIRI LURZORUA ETA LURZORU URBANIZAGARRIA / SUELO URBANO Y URBANIZABLE**

	Hiri lurzoria Suelo urbano
	Sektorializatutako lurzoru urbanizagarria Suelo urbanizable sectorizado
	Sektorialatu gabeko lurzoru urbanizagarria Suelo urbanizable no sectorizado

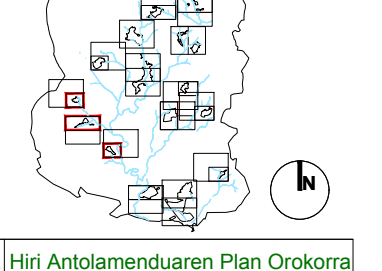
**ZONA PRIBATUAK / ZONAS PRIVADAS**

<b>A</b>	Bizitegiakoa Residencial	<b>B</b>	Industriarakoa Industrial
<b>C</b>	Hirugarren sektorea Tercario	<b>BC</b>	Jarduera ekonomikoa Actividad económica
<b>D1</b>	Komunitatearen ekipamendu pribaturako S.O. S.G. equipamiento comunitario privado		
<b>D2</b>	Beste komunitatearen ekipamendu pribatu egiturazalea Otro equipamiento comunitario privado estructurante		

**ZONA PUBLIKOAK / ZONAS PÚBLICAS**

<b>E1</b>	Komunikaziorako S.O., kaleak eta errepideak S.G. de comunicaciones, calles y carreteras
<b>E2</b>	Oinezkoen komunikaziorako S.O. S.G. de comunicaciones peatonales
<b>E3</b>	Beste komunikaziorako S.O. Otros S.G. comunicación
<b>E4</b>	Beste komunikazio egiturazale batzuk Otras comunicaciones estructurantes
<b>F1</b>	Gune librerako S.O. S.G. de espacios libres
<b>F2</b>	Beste gune libre egiturazale batzuk Otros espacios libres estructurantes
<b>G1</b>	Komunitatearen ekipamendu publikorako S.O. S.G. de equipamiento comunitario público
<b>G2</b>	Beste komunitatearen ekipamendu egiturazale batzuk Otros equipamientos comunitarios públicos estructurantes
<b>H1</b>	Azpiegiturako eta zerbitzuarako S.O. S.G. de infraestructuras de servicios
<b>H2</b>	Beste azpiegitura eta zerbitzu egiturazale batzuk Otras infraestructuras de servicios estructurantes
<b>I</b>	S.O. hidraulikoa S.G. hidráulico

**PLANO P3<sub>5</sub>**



Plan General de Ordenación Urbana / Hiri Antolamenduren Plan Orokorra  
**P.G.O.U. de ZIGOTIA - ZIGOTTI ko H.A.P.O.**  
 AYUNTAMIENTO DE ZIGOTIA (ÁLAVA) / ZIGOTTIKO UDALA (ARABA)  
 Planaren izena: **LETONA - OLANO - ZAITEGI** / KALIFIKAZIO ETA ZONIFIKAZIO OROKORRA  
 Planaren helburua: **LETONA - OLANO - ZAITEGI** / CALIFICACIÓN Y ZONIFICACIÓN GLOBAL  
 Eskala: 1:2000 / Data: 03/2023  
 Jose Luque Valdivia / Itzaskun Asegunolaza